

LEGENDA

MAJETKOPRÁVNÍ VZTAHY

- RD KOSOV
- HRANICE OSTATNÍCH OBJEKTŮ
- HRANICE OSTATNÍCH PARCEL
- NOVÉ OPLOCENÍ = NENÍ PŘEDMĚTEM PD

INŽENÝRSKÉ SÍTĚ

- STÁVAJÍCÍ INŽENÝRSKÉ SÍTĚ
- VODOVODNÍ PŘÍPOJKA PVC DN 110
 - VEDENÍ NN (ČEZ)
 - SPLAŠKOVÁ GRAVITAČNÍ KANALIZACE

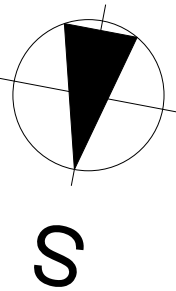
NOVÉ INŽENÝRSKÉ SÍTĚ

- VODOVODNÍ PŘÍPOJKA
- KABEL NN , V HL. 0,7 POD TERÉNEM
- DEŠŤOVÁ GRAVITAČNÍ KANALIZACE
- SPLAŠKOVÁ GRAVITAČNÍ KANALIZACE

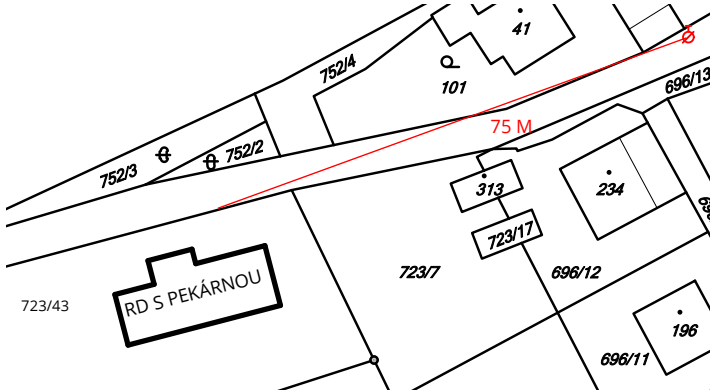
VYSVĚTLIVKY

- VS NOVÁ VODOMĚRNÁ ŠACHTA
- ES ELEKTRICKÁ SKŘÍŇ SILNOPROUD
- KŠ NOVÁ KANALIZAČNÍ ŠACHTA
- ND SAMONOSNÁ NÁDRŽ PRO AKUMULACI DEŠŤOVÉ VODY , OBJEM 3700L


ODSTUPOVÁ VZDÁLENOST POŽÁRNĚ NEBEZPEČNÝCH PLOCH



PODZEMNÍ HYDRANT



0,000= 429,500 m n.m. , B.p.v. / SOUŘADNICOVÝ SYSTÉM S-JTSK

DRUH PRÁCE	BAKALÁŘSKÁ PRÁCE				
VYPRACOVAL	Andrea Bílková				
VEDOUČÍ PRACE	doc. Ing. Ladislav Štěpánek , CSc.				
STAVEBNÍK	Jiří Potěšil				
MÍSTO STAVBY	Kosov , par.č. 723/43				
NÁZEV STAVBY	RODINNÝ DŮM S PEKÁRNOU V KOSOVĚ , OKRES ŠUMPERK				
STAVEBNÍ OBJEKT	S0 01 RODINNÝ DŮM S PROVOZOVNOU		FORMÁT	2xA4	
ČÁST	POŽÁRNĚ BEZPEČNOSTNÍ ŘEŠENÍ STAVBY		DATUM	05/2017	
OBSAH	SITUACE		STUPEŇ PD	DPS	
			MĚŘÍTKO 1:200	Č. VÝKRESU D.1.3.01	